Precisazioni sulla lapide di Prato della Valle posta al civico 44 / lato est

Nel 2009 al civico 44 di Prato della Valle fu collocata una lapide commemorativa con il seguente testo: «Il canto di Trasea Peto e una tela del Canaletto ci ricordano che questo palazzo fu ospedale di San Michele (1165-1590) dei monaci di Monteortone per servire la città. 29 aprile 2009 Comune di Padova».

A seguito di informazioni avute dal Settore Edilizia Monumentale del Comune di Padova sono venuto a conoscenza che il testo della lapide è stato messo su iniziativa della Dott.ssa Luisa Pavan che ha fatto una serie di ricerche storiche sulla casa in cui abita. Tali ricerche sono state poi pubblicate nel volume "Autobiografia di una casa" di L. Pavan Edizioni Centrooffset Ottobre 2008. Le note bibliografiche riguardano in gran parte l'archeologia di Prato della Valle.

Dopo aver letto questo volume, resto dell'idea che l'Ospedale in questione (quello del civico 44 / caseggiato color arancione a sx di via Briosco) non era di S. Michele ed era retto dai frati Eremitani di Monte Ortone. Viceversa l'Ospedale di S. Michele si trovava a destra dell'attuale via Briosco. A conforto della mia tesi riporto qui sotto il disegno di "Anonimo. Alzato e planimetria del complesso di S. Leonino (Padova, Archivio di Stato)" tratto dalla pagina 89 del volume "Prato della Valle – due millenni di storia di un'avventura urbana" Ed. Signum 1986 di autori vari. Sul retro del foglio vi è un disegno di Cesare Robenato -1748 (Venezia , Archivio di Stato, Miscell. Mappe, 1146) dove è riportata la planimetria del complesso di S. Leonino. I disegni di pag. 89 fanno parte dell'intervento "Il Prato in età moderna" del **prof. L. Puppi** (da pag 69 a pag. 173): a pag. 88 il Puppi scrive "...**Benvenuto de' Bazioli**, il quale, **dopo aver fatto erigere, incorporandola nella chiesa di S. Leonino** all'altezza del coro, ma con facciata e svincolo autonomo, **una cappella dedicata a S. Michele Arcangelo**, prima del 1425 allorchè viene consacrata, **gettava le fondamenta di un nuovo Ospedale...**".

Anche il prof. **Sante Bortolami** nella conferenza tenuta il 13 Marzo 1988 presso lo Studio Teologico-Basilica del Santo"Il quattrocentesco ospedale di S. Michele in Prato della Valle" e trascritta in un fascicolo a cura del Gruppo La Specola dice:"L'ospedale nuovo è sicuramente **intitolato a S. Michele Arcangelo, ma alcuni documenti presentano una doppia intitolazione che oscilla tra il solo S. Michele , il solo S. Leonino** o i due nomi uniti insieme."

Dalle descrizioni di questi due esimi professori, che per anni hanno insegnato nel nostro Ateneo, e dalle illustrazioni si capisce chiaramente che l'Ospedale di S. Michele occupava l'area dove attualmente sorge la pizzeria "Zairo", la cappella di S. Michele (con statua di Egidio Gutenstein) era sul fianco sx dove ora c'è una tabaccheria, la chiesa di S. Leonino era a sx della Cappella di S. Michele dove attualmente c'è un bar confinante con via Briosco.



↓ Francesco Bacin - Mappa del settore sud orientale del Prato 1767 - (Padova - Biblioteca Civica).

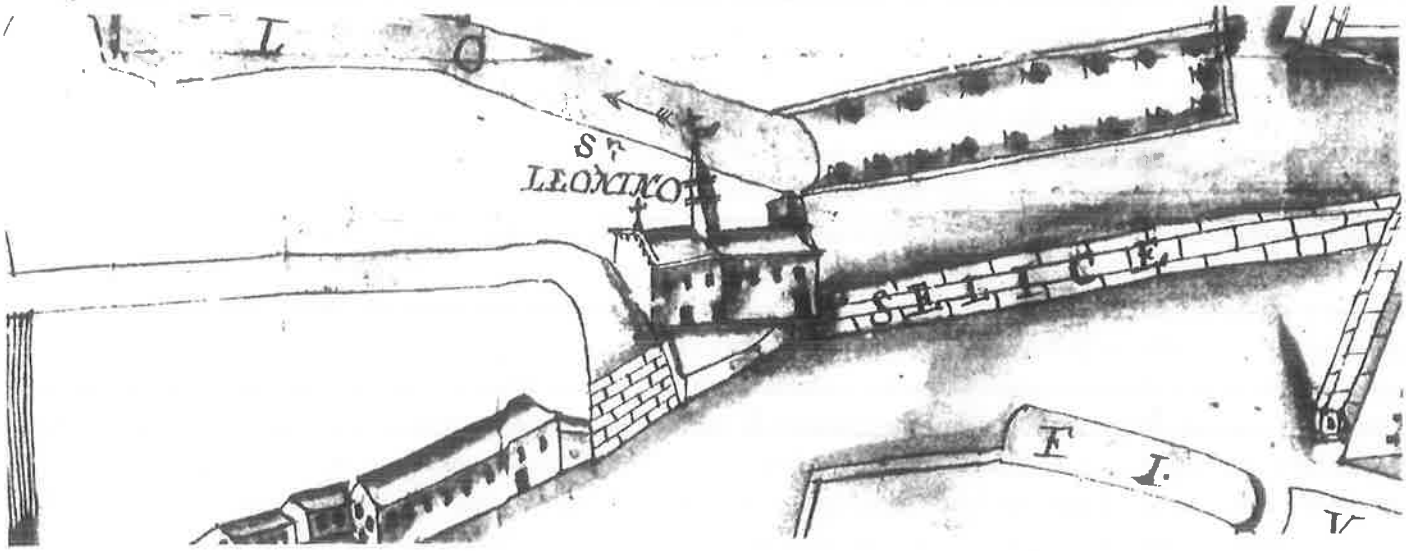

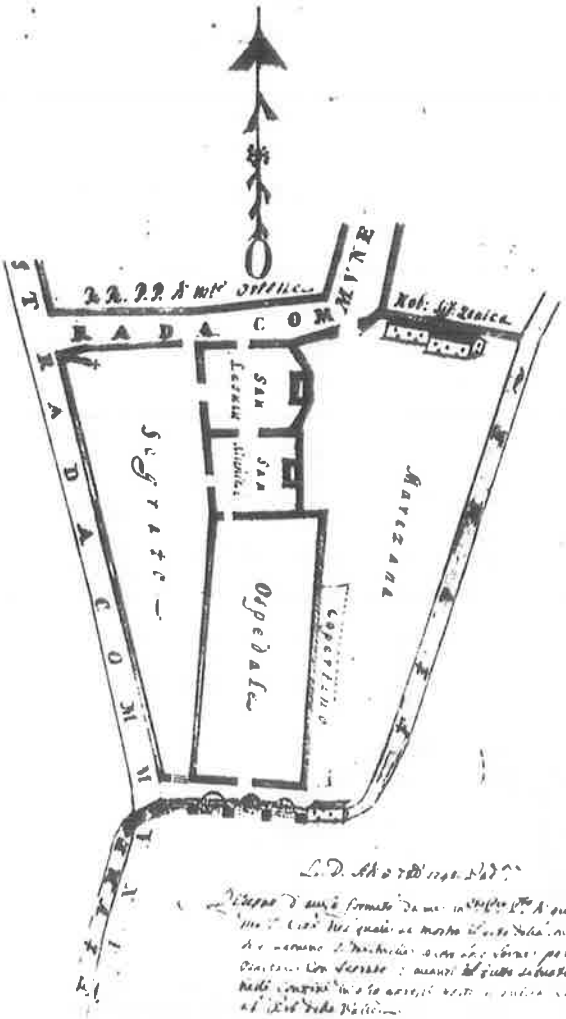

↑ Planimetria del complesso di S. Leonino
Cesare Robenato 1748
(Venezia, Archivio di Stato, Miscell. Mappe, 1146)



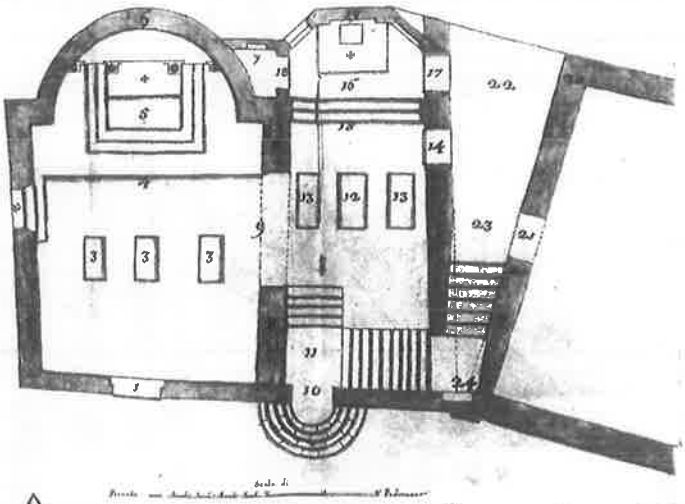

↑ Alzato e planimetria del complesso di S. Leonino
Anonimo (Padova, Archivio di Stato)
Il rilievo offre una registrazione della situazione intorno alla metà del '700